

MATRIZ DE SEGUIMIENTO DE DESPLAZAMIENTO

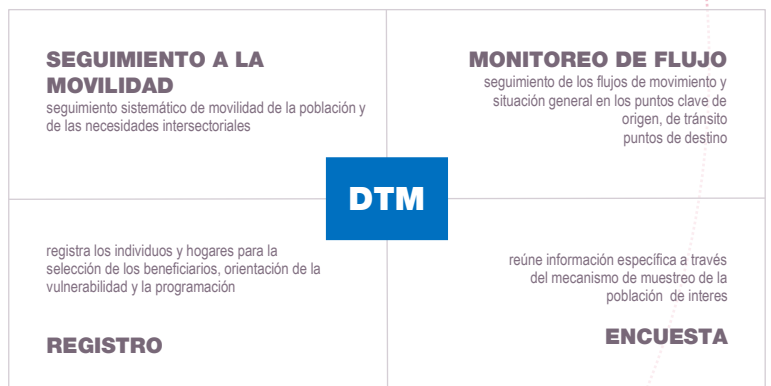
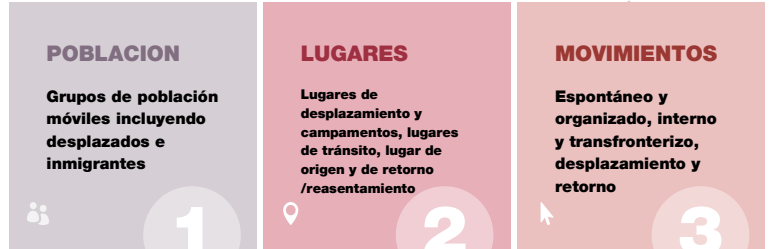
DTM

La prestación de asistencia humanitaria depende en su gran mayoría de las tendencias y los patrones de movilidad humana. Los actores humanitarios requieren información sobre la ubicación y la composición de la población afectada con el fin de prestar servicios y responder a las necesidades de manera oportuna. La magnitud de los desplazamientos causados por grandes desastres naturales impulsó a la OIM para mejorar la capacidad de los sistemas y metodologías de gestión de información existentes. Para hacer frente a los retos de respuesta basados en una mejor comprensión de la movilidad humana, la OIM ha mejorado gradualmente la matriz de seguimiento de los desplazamiento (DTM), un sistema que captura regularmente, procesa y difunde información de múltiples capas en la movilidad, los lugares, las vulnerabilidades y las necesidades de la población desplazada a lo largo de una crisis.

Conceptualizada en 2004 en Irak, para las evaluaciones de desplazados internos y los ejercicios de seguimiento, la DTM ha sido continuamente perfeccionada y mejorada a través de años de experiencia operativa en situaciones de conflicto y desastres naturales. Así mismo, juega un papel esencial en el suministro de información primaria sobre el desplazamiento, tanto en el país como a nivel regional y global.

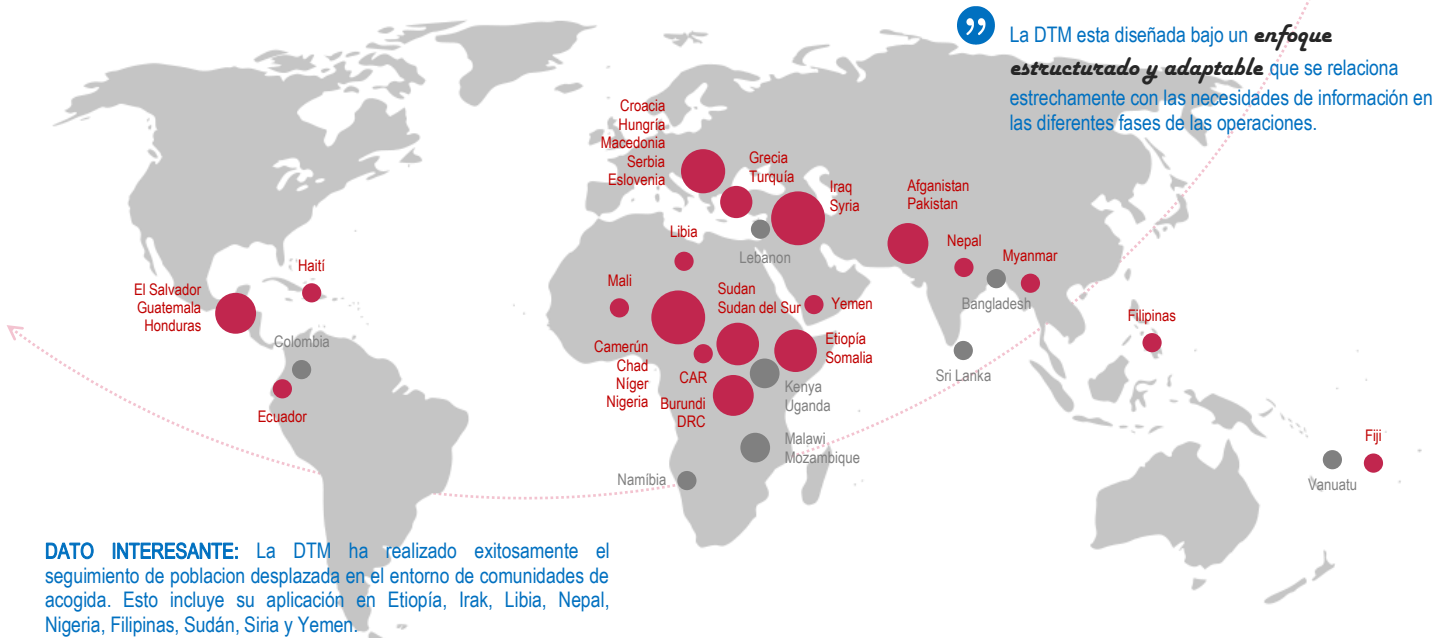
Además de ser desplegada sistemáticamente en las operaciones de respuesta humanitaria a gran escala, la DTM también ha demostrado ser una herramienta de preparación eficaz en la recuperación y fase de transición en el contexto de los procesos de retorno y reintegración. La integración de la DTM en las actividades de creación de capacidad, mapeo de sitios potenciales de evacuación y desplazamiento, y el establecimiento de mecanismos de recopilación de datos antes de que ocurra un desastre, son algunos de los ejemplos de cómo la DTM es empleada como medida de preparación eficaz.

seguimiento a la MOVILIDAD  el concepto



OPERACIONES ACTUALES y PRESENTES a ABRIL 2016

 Operaciones Activas  Actualmente inactivas



DATO INTERESANTE: La DTM ha realizado exitosamente el seguimiento de población desplazada en el entorno de comunidades de acogida. Esto incluye su aplicación en Etiopía, Irak, Libia, Nepal, Nigeria, Filipinas, Sudán, Siria y Yemen.

Más de 14 millones

de individuos monitoreados
*entre 2014 y 2015

Más de 2,000

recolectores de datos en el terreno
*entre 2014 y 2015


Más de 120

expertos técnicos en el terreno
*entre 2014 y 2015

Más de 40 países

en los cuales la DTM ha estado activa
*desde el 2004 hasta la fecha

contactos

 dtmsupport@iom.int

 @dtm_iom

 facebook.com/globaldtm

 www.globaldtm.info

Como un sistema modular, la DTM es **adaptable** y puede implementarse de diferentes maneras con base en los requisitos prácticos de un contexto determinado. Implementaciones pasadas y presentes incluyen conflictos, desastres naturales y situaciones complejas de emergencia a corto, mediano y largo plazo en casos prolongados de desplazamiento.

Las operaciones de la DTM son ejercicios **en equipo**. La OIM se involucra con autoridades nacionales y los socios humanitarios para asegurar su eficiencia y eficacia operativa.

MODULOS y METODOLOGIA

Seguimiento de Movilidad: Identificación, mapeo de alto nivel, seguimiento y supervisión de la movilidad de la población.



Innovación está en el núcleo del desarrollo global de la DTM. Un nivel sin precedentes de complejidades en crisis humanitarias en lo que se refiere a la escala de movilidad de la población, impulsa al desarrollo y mejora de la DTM. Las ideas innovadoras y enfoques en el terreno se toman de forma sistemática a nivel mundial y se adaptan y replican en otras operaciones.

» Regulares ⓘ Confiables ⌚ Oportunos

PRODUCTOS DE INFORMACION

Intercambio de DATOS
Datos en bruto, Extracción de Datos Personalizados, Listas, y Tablas

REPORTES
Reportes de la DTM, Sitio/Perfiles del Área, Tablas Estadísticas

productos SIG
Mapas Estadísticos, Shapefiles y base de datos geográficos, KML / KMZ, y la temática Atlas

Interacción EN LINEA
Página Web, Portal de Visualización de Datos y IPlataforma Analítica de Datos en Línea

Los datos de la DTM aportan información para una mejor preparación, respuesta específica, y apoyo en el proceso de transición, retorno y recuperación sostenibles

Impacto

El análisis objetivo de los datos primarios es clave para la promoción eficaz y una respuesta humanitaria bien informada. La DTM alimenta directamente el análisis de datos a nivel mundial, incluyendo el reporte mundial anual del Centro de Monitoreo de Desplazamiento Interno (IDMC, por sus siglas en inglés), donde la OIM figura como el segundo mayor proveedor de datos en situaciones de conflicto después de OCHA; e informa periódicamente análisis de otros actores políticos y humanitarios. Del mismo modo, las adaptaciones operativas son posibles sólo a través de una sólida comprensión de los patrones de movilidad humana. Como tal, la recopilación de datos primarios de la DTM sirve como herramienta clave para la rendición de cuentas. Las evaluaciones de la DTM resaltan las limitaciones existentes e informan a los actores relevantes acerca de dónde se necesita más ayuda. La OIM mantiene su compromiso de mejorar la preparación durante catástrofes o crisis migratorias a través de una mejor integración de los sistemas y actores, el fortalecimiento de las capacidades nacionales y locales en el seguimiento de los desplazamientos, la mejora de análisis predictivo, la recopilación y el uso ético y responsable de datos de poblaciones afectadas.

DTM -con énfasis en PROTECCION

La DTM ha integrado indicadores de riesgo de violencia basada sobre género (VBG), correspondientes al contexto relacionado con el diseño del sitio y la infraestructura; seguridad; participación de las mujeres; conocimiento y disponibilidad de los servicios de VBG en campamentos y asentamientos similares. Estos indicadores complementan las evaluaciones generales de la DTM proporcionando información relevante como sexo y datos desglosados por edad, perfiles de población e información sobre las necesidades generales, así como la prestación de servicios, a fin de proveer una comprensión holística del contexto de protección en un lugar determinado. Los datos recolectados a través de la DTM con énfasis en protección se analizan y comparten con el personal de VBG y proveedores de servicios pertinentes para mejorar las respuestas operativas.

SERVICIOS DE APOYO A NIVEL MUNDIAL

El equipo de apoyo de la DTM a nivel mundial se encuentra en la sede de la OIM en Ginebra. Esta compuesto por expertos en diversos campos técnicos y operativos; el equipo se esfuerza por proveer servicios de apoyo para la implementación del programa de la DTM a nivel mundial.

- 1 Despliegue de expertos técnicos y operativos de la DTM
- 2 Implementación y puesta en marcha del apoyo
- 3 Apoyo a la formación y desarrollo de capacidades
- 4 Desarrollo estratégico, enfoque y metodología
- 5 Desarrollo de productos de información y herramientas

Las operaciones de la DTM han sido **FINANCIADAS y APOYADAS mundialmente por**



Establecida en 1951, la OIM es la principal organización intergubernamental en el ámbito de la migración y trabaja en estrecha colaboración con asociados gubernamentales, intergubernamentales y no gubernamentales. Con 162 estados miembros, otros 9 estados en condición de observadores y oficinas en más de 100 países, la OIM se dedica a promover la migración humana y ordenada en beneficio de todos.

